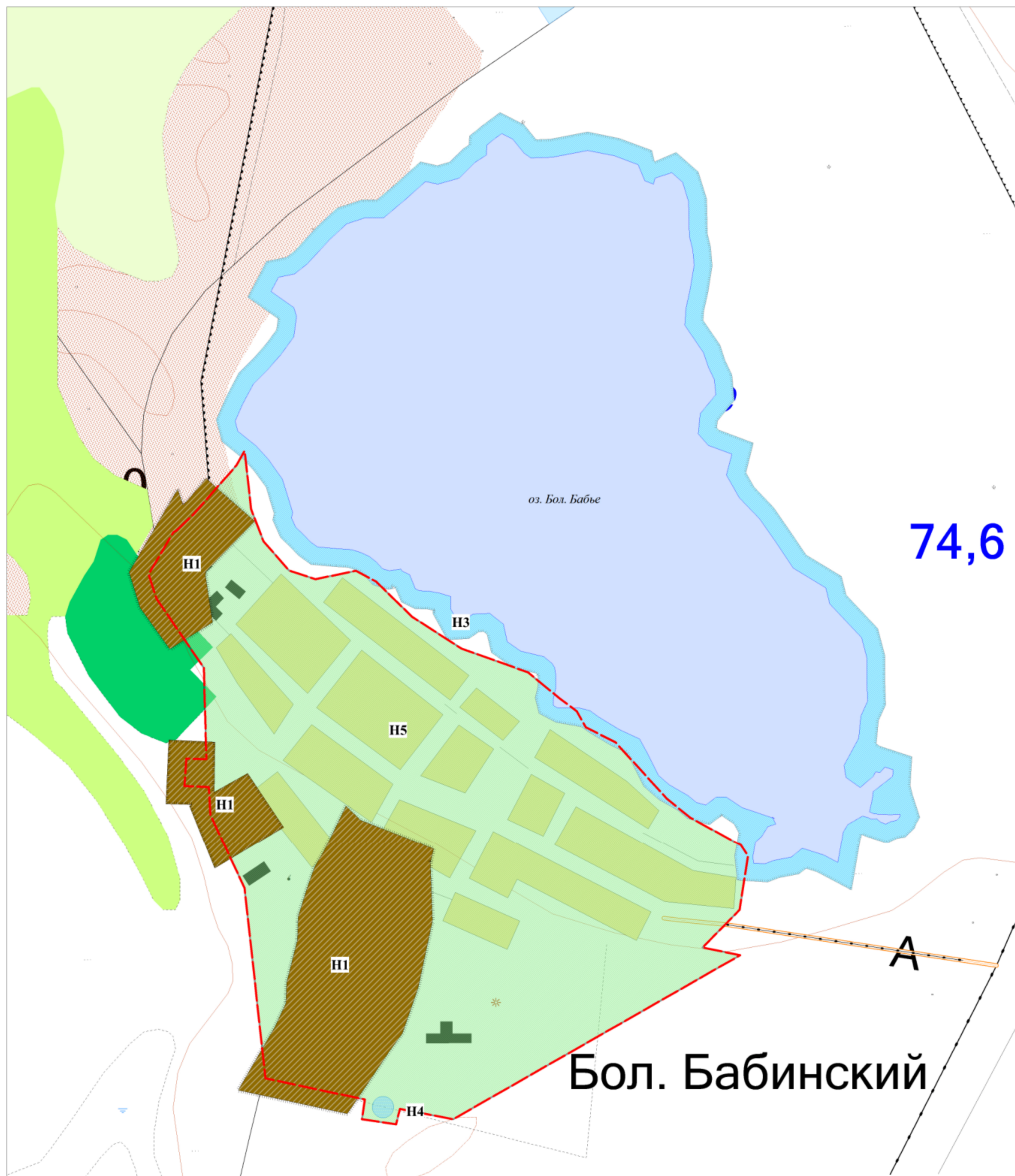

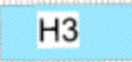





Карта границ зон с особыми условиями
использования территории



Условные обозначения:

-  граница населенного пункта
-  H3 водоохранная зона водного объекта
-  H1 санитарно-защитная зона
-  H4 1-ый пояс санитарной защиты охраны источников питьевого и хозяйственного водоснабжения
-  H5 ООПТ Природный парк "Нижнехоперский"