








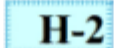

Правила землепользования и застройки Краснооктябрьского сельского поселения  
Алексеевского муниципального района Волгоградской области  
применительно к населенному пункту хутор Большая Таволжанка

Приложение № \_\_\_\_  
к Решению Думы  
Краснооктябрьского сельского поселения  
от " \_\_\_\_ " \_\_\_\_ 201 \_\_\_\_ г. № \_\_\_\_

КАРТА ГРАНИЦ ЗОН С ОСОБЫМИ УСЛОВИЯМИ ИСПОЛЬЗОВАНИЯ ТЕРРИТОРИИ



**УСЛОВНЫЕ ОБОЗНАЧЕНИЯ**

- |   |  |   |   |
|---|--|---|---|
|  | Граница сельского населенного пункта                               |  | <b>СХ</b> Санитарно-защитная зона<br>Санитарно-защитная зона объектов<br>сельскохозяйственного назначения |
|  | Граница зоны с особыми условиями<br>использования территории       |  | <b>Н-1</b> 1-й пояс санитарной защиты источников питьевого<br>и хозяйственно-бытового водоснабжения       |
|  | <b>СХ</b> Код зоны с особыми условиями<br>использования территории |  | <b>Н-2</b> Водоохранная зона водного объекта  |
|  | Граница кадастровых кварталов                                      |   |   |