






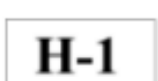
**Правила землепользования и застройки Трехложинского сельского поселения  
Алексеевского муниципального района Волгоградской области  
применительно к населенному пункту хутор Трехложинский**




Приложение № \_\_\_\_  
к Решению Думы  
Трехложинского сельского поселения  
от " \_\_\_\_ " \_\_\_\_\_ 201 \_\_\_\_ г. № \_\_\_\_

**КАРТА ГРАНИЦ ЗОН С ОСОБЫМИ УСЛОВИЯМИ ИСПОЛЬЗОВАНИЯ ТЕРРИТОРИИ**



**УСЛОВНЫЕ ОБОЗНАЧЕНИЯ**

-  Граница сельского населенного пункта
-  Граница квартала
-  Граница зон с ограниченным использованием территории
-  Код зоны с ограниченным использованием территории

-  Н-1 санитарно-защитная зона
-  Н-2 1 пояс санитарной охраны источника питьевого и хозяйственно-бытового водоснабжения
-  Н-3 зона объектов культурного наследия